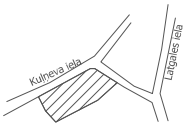




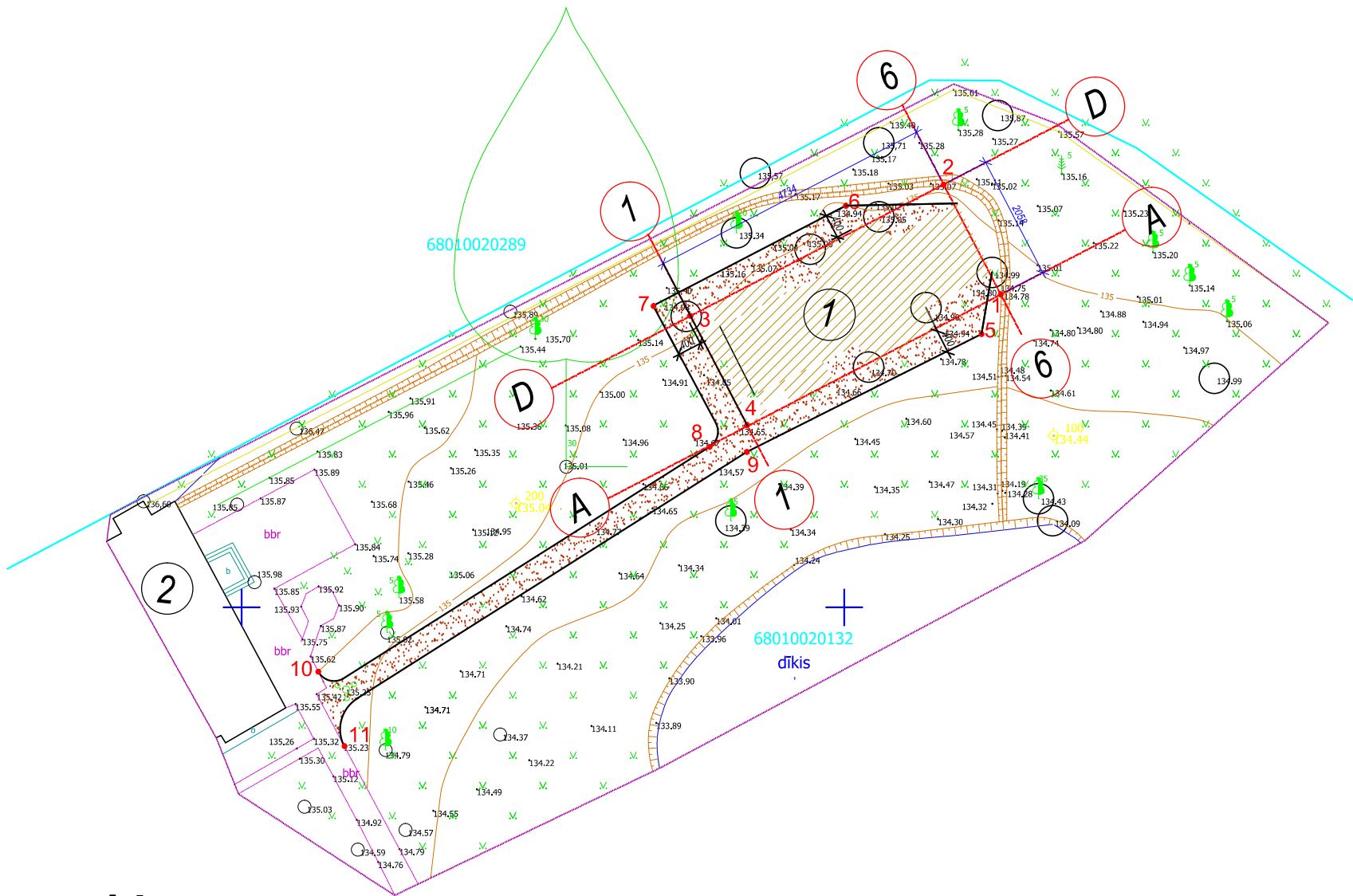
HORIZONTĀLĀS PIESAISTES PLĀNS

M 1:500

UZMĒRĪTĀS TERITORIJAS  
ATRAŠANĀS SHĒMA



Z  
D



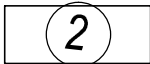
KOORDINATU TABULA

Nr.	KOORDINATES		
	X	Y	Piezīmes
1	273625.97	729012.98	
2	273635.1	729008.24	
3	273624.19	728987.23	
4	273615.15	728991.93	
5	273622.68	729011.39	
6	273633.34	729000.11	
7	273625.0	728984.14	
8	273613.32	728988.82	
9	273612.9	728991.9	
10	273594.71	728956.33	
11	273588.49	728958.44	

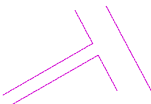
PIEŅEMTIE APZĪMĒJUMI



Renovējamā rija




Esošā muzeja ēka



Esošās pastaigas celiņas



Esošās nogāzes



Projektējamās grants celiņas




Zemes gabala robeža

PIEZĪMES:

- LKS-92 koordinātu sistēma, mēroga koef.-1,00022 platība- 0.3 ha
- Baltijas augstumu sistēma.
- Uzmērīšana veikta 2013. gada 27. decembrī.
- Zemes vienības robežas ir attēlotas atbilstoši zemes kadastrālās uzmērīšanas un vietējā ģeodēziskā tīkla precizitātei un var nesakrist ar situāciju plānā.
- Inženiertehniskās komunikācijas daļēji apsektas dabā un salīdzinātas apkalpojošajās organizācijās.
- Topogrāfiskie apzīmējumi attēloti atbilstoši 2012.gada 24.aprīļa LR Ministru kabineta noteikumu Nr.281 "Augstas detalizācijas topogrāfiskās informācijas un tās centrālās datubāzes noteikumi" 1.pielikumam.
- Uzmērīšanai izmantoti ar LatPos Rēzekne 1 bāzes satcijas korekcijām RTK režīmā noteiktie atbalstpunkti:  
Nr.100 x=273614.287, y=729017.362, z=134.441  
Nr.200 x=273608.626, y=728972.762, z=135.043

8.Pamatu izmērus precizēt pēc esošā kontūra izmēriem

Amats	Uzvārds	Paraksts	Datums	Būvobjekta nosaukums <b>Ludzas Novadpētniecības muzeja rijas renovācija Kulņeva ielā 2, Ludzā, Ludzas novadā</b>			
Projekta vad.	A.Kuzmins			Lapas nosaukums <b>HORIZONTĀLĀS PIESAISTES PLĀNS</b>			
Arh. nodaļas vad.	I.Stankeviča						
Izstrād.	R.Vītola			Pasūtījuma numurs <b>92 - P/13</b>			
Arh.Nr.				Proj. stadija <b>TP</b>	Marka <b>GP</b>	Lapa <b>3a</b>	Mērogs <b>1:500</b>
				 <b>RĒZEKNES</b> NAMS			
				Būvkomersanta reģ. Nr. 2726-R			