LUDZAS NOVADS

BLONTU PAGASTA FUNKCIONĀLĀ ZONĒJUMA KARTE

APZĪMĒJUMI

FUNKCIONĀLAIS ZONĒJUMS

- SAVRUPMĀJU APBŪVES TERITORIJA (DZS)
- MAZSTĀVU DZĪVOJAMĀS APBŪVES TERITORIJA (DZM)
- PUBLISKĀS APBŪVES TERITORIJA (P)
- TEHNISKĀS APBŪVES TERITORIJA (TA)
- TRANSPORTA INFRASTRUKTŪRAS TERITORIJA (TR)
- DABAS UN APSTĀDĪJUMU TERITORIJA KAPSĒTĀM (DA1)
- MEŽU TERITORIJA (M)
- MEŽU TERITORIJA PILSĒTĀS UN CIEMOS (M1)
- LAUKSAIMNIECĪBAS TERITORIJA (L)
- LAUKSAIMNIECĪBAS TERITORIJA PILSĒTĀS UN CIEMOS (L1)
- ŪDEŅU TERITORIJA (Ū)

TERITORIJAS AR ĪPAŠIEM NOTEIKUMIEM (TIN)

- TERITORIJA, KURĀ IERĪKO CENTRALIZĒTAS ŪDENSAPGĀDES UN KANALIZĀCIJAS SISTĒMAS (TIN1)
- TERITORIJA, KURĀ BŪVNIECĪBU SASKAŅO AR VSIA "LATVIJAS VALSTS CEĻI" (TIN11)
- TERITORIJA, KURĀ AIZLIEGTA VĒJA ELEKTROSTACIJU BŪVNIECĪBA (TIN12)
- TERITORIJA, KAS PAREDZĒTA VALSTS ROBEŽAS APSEKOŠANAI NO GAISA (TIN13)
- VIETĒJAS NOZĪMES KULTŪRVĒSTURISKĀS TERITORIJAS (TIN4)

APGRŪTINĀTĀS TERITORIJAS (ZONAS)

- VALSTS AIZSARGĀJAMĀ KULTŪRAS PIEMINEKĻA TERITORIJA
- VALSTS ROBEŽAS JOSLA
- PIEROBEŽAS JOSLA
- PIEROBEŽA

APGRŪTINĀTĀS TERITORIJAS (AIZSARGJOSLAS)

- STINGRA REŽĪMA VIDES UN DABAS RESURSU AIZSARDZĪBAS AIZSARGJOSLAS TERITORIJA AP ŪDENS ŅEMŠANAS VIETĀM
- BAKTERIOLOĢISKĀS AIZSARGJOSLAS TERITORIJA AP ŪDENS ŅEMŠANAS VIETĀM
- ĶĪMISKĀS AIZSARGJOSLAS TERITORIJA AP ŪDENS ŅEMŠANAS VIETĀM
- VIDES UN DABAS RESURSU AIZSARDZĪBAS AIZSARGJOSLAS (AIZSARDZĪBAS ZONAS) TERITORIJA AP KULTŪRAS PIEMINEKĻIEM
- SANITĀRĀS AIZSARGJOSLAS AP ATKRITUMU UN NOTEKŪDEŅU PĀRSTRĀDES UN UZGLABĀŠANAS VIETĀM
- SANITĀRĀS AIZSARGJOSLAS TERITORIJA AP KAPSĒTU
- EKSPLUATĀCIJAS AIZSARGJOSLAS TERITORIJA GAR IELU VAI CEĻU – SARKANĀ LĪNIJA
- EKSPLUATĀCIJAS AIZSARGJOSLAS TERITORIJA GAR AUTOCEĻIEM
- VIRSZEMES ŪDENSOBJEKTU VIDES UN DABAS RESURSU AIZSARDZĪBAS AIZSARGJOSLAS TERITORIJA

AIZSARGĀJAMĀS DABAS TERITORIJAS

- DABAS PIEMINEKĻA TERITORIJA
- DABAS LIEGUMA TERITORIJA
- MIKROLIEGUMA TERITORIJA
- MIKROLIEGUMA BUFERZONAS TERITORIJA

KULTŪRVĒSTURISKIE UN DABAS OBJEKTI

- VALSTS AIZSARGĀJAMS KULTŪRAS PIEMINEKLIS
- VIETĒJAS NOZĪMES KULTŪRVĒSTURISKAIS UN DABAS OBJEKTS
- AIZSARGĀJAMS KOKS (DIŽKOKS)

ĢEODĒZISKĀ TĪKLA PUNKTI

- VALSTS ĢEODĒZISKĀ TĪKLA PUNKTS

RISKA OBJEKTI

- NOTEKŪDEŅU ATTĪRĪŠANAS IETAISE
- POTENCIĀLI PIESĀRŅOTA VIETA

INŽENIERBŪVJU PUNKTVEIDA OBJEKTI

- PAZEMES ŪDENS ŅEMŠANAS VIETA
- ELEKTRISKO TĪKLU SADALES IEKĀRTA

INŽENIERBŪVJU LĪNIJVEIDA OBJEKTI

- 20 KV ELEKTROLĪNIJA

TRANSPORTA INFRASTRUKTŪRA

- VALSTS REĢIONĀLAIS AUTOCEĻŠ
- VALSTS VIETĒJAIS AUTOCEĻŠ
- PAŠVALDĪBAS CEĻŠ
- IELA, CEĻŠ (PILSĒTĀ/CIEMĀ)
- KOMERSANTA CEĻŠ
- CITS CEĻŠ

CITI APZĪMĒJUMI

- NOVADA ROBEŽA
- PAGASTA ROBEŽA
- CIEMA ROBEŽA
- VALSTS ROBEŽA
- ZEMES VIENĪBAS (KADASTRA) ROBEŽA
- ĒKA / BŪVE
- PUBLISKIE ŪDEŅI (PUBLISKAIS EZERS/ UPE)
- KRASTA LĪNIJA
- ŪDENSTECES ASS

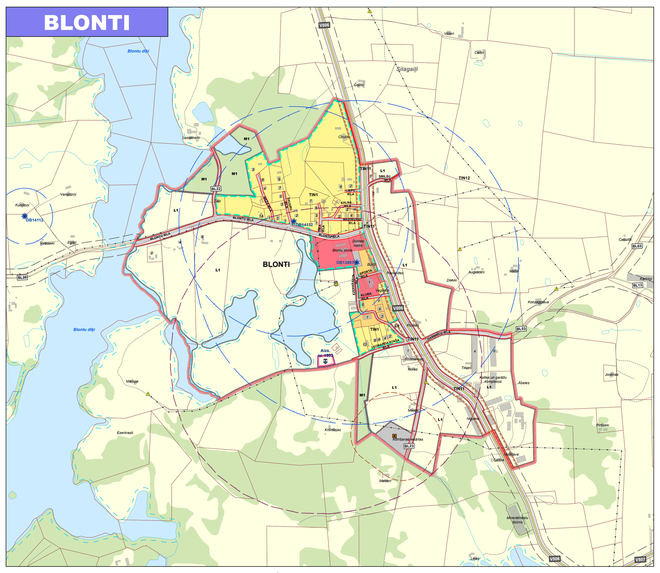

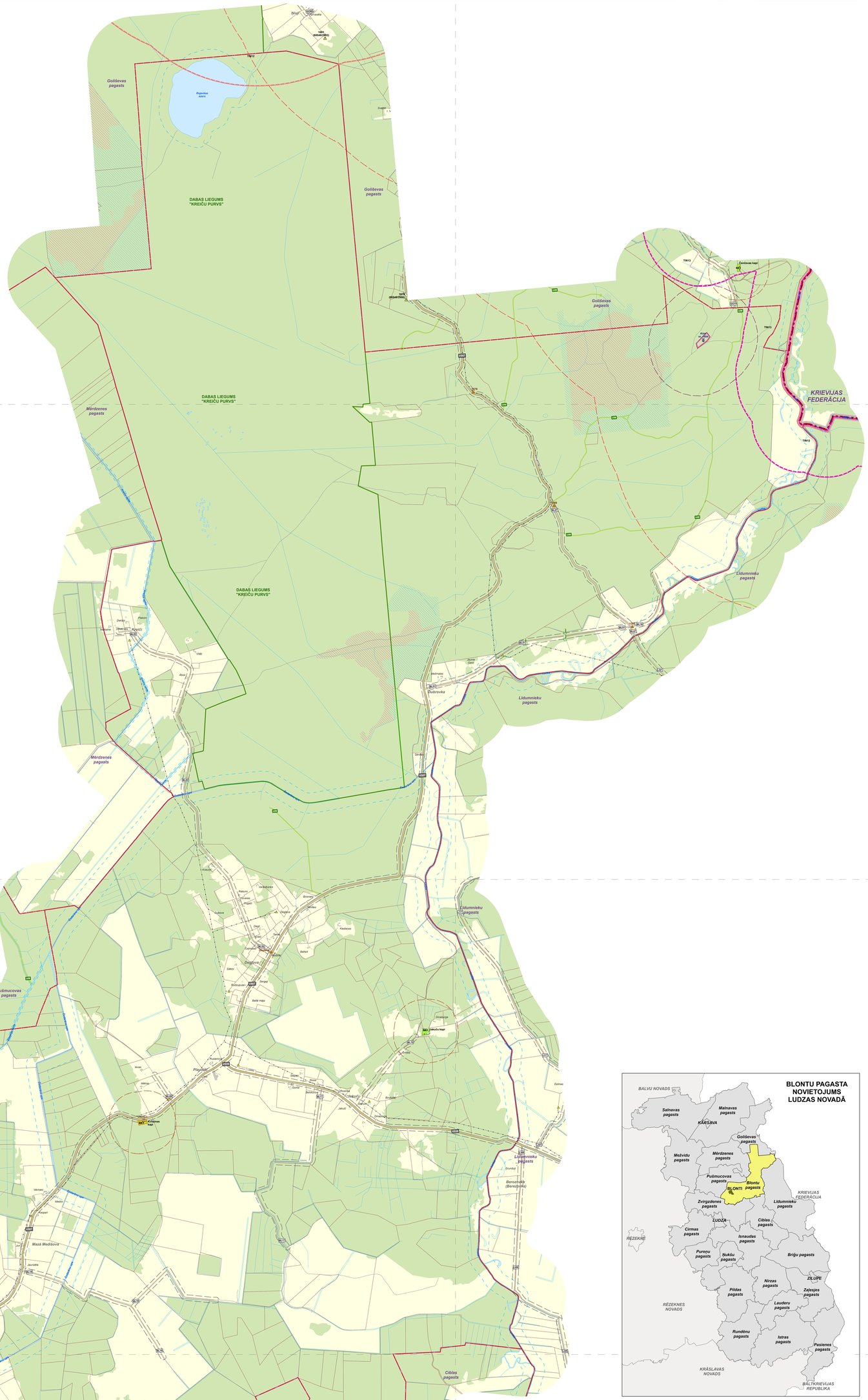

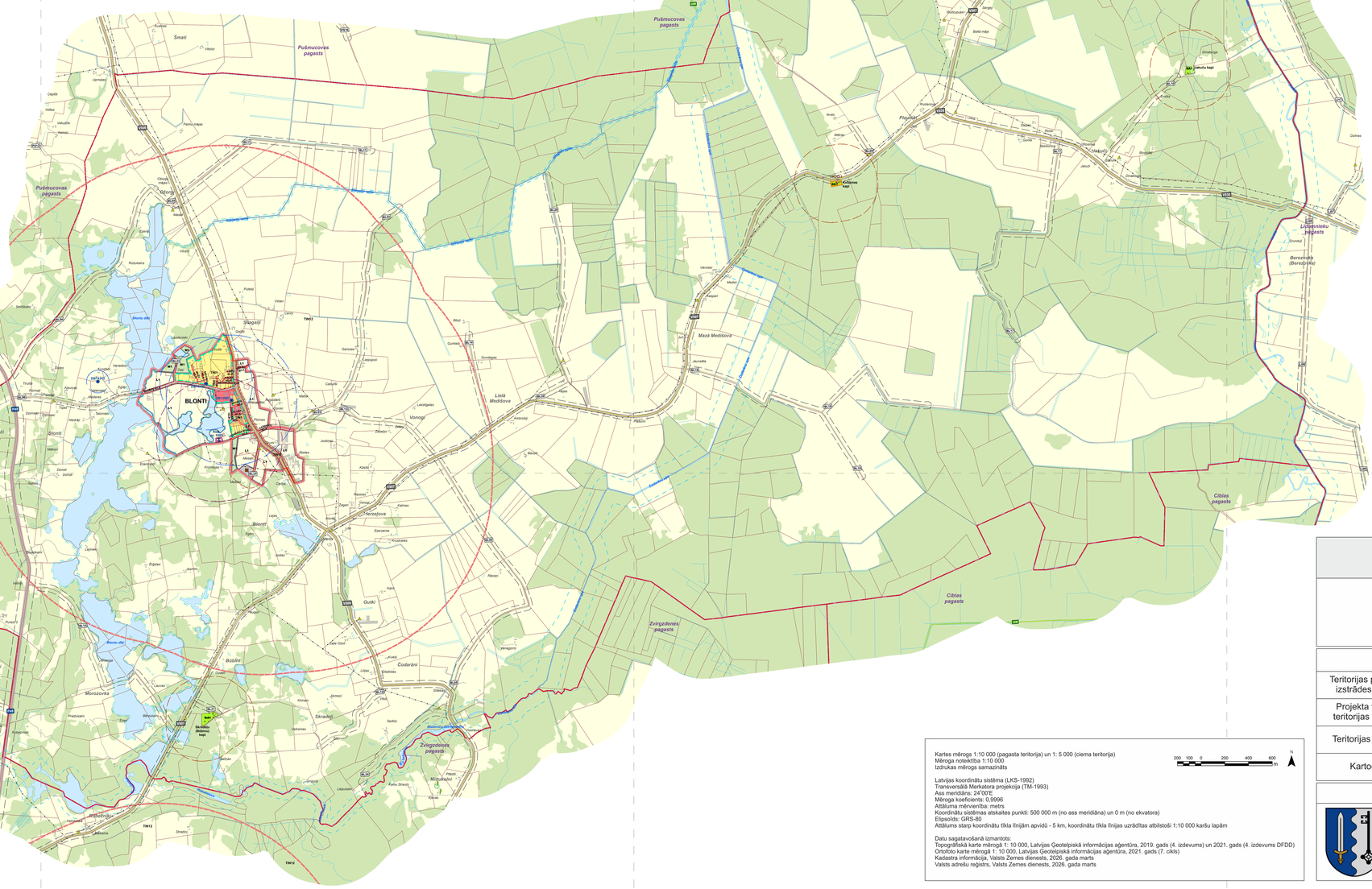

Kartes mērogs 1:10 000 (pagasta teritorija) un 1: 5 000 (ciema teritorija)
Mēroga noteiktība 1:10 000
Izdrukas mērogs samazināts

Latvijas koordinātu sistēma (LKS-1992)
Transversālā Merkatora projekcija (TM-1993)
Ass meridiāns: 24°00'E
Mēroga koeficients: 0.9996
Attāluma mērvienība: metrs
Koordinātu sistēmas atskaites punkti: 500 000 m (no ass meridiāna) un 0 m (no ekvatora)
Elipsoīds: GRS-80
Attāluma starp koordinātu tīkla līnijām apvidū - 5 km, koordinātu tīkla līnijas uzrādītas atbilstoši 1:10 000 karšu lapām

Datu sagatavošanā izmantots:
Topogrāfiskā karte mērogā 1: 10 000, Latvijas Ģeotelpiskā informācijas aģentūra, 2019. gads (4. izdevums) un 2021. gads (4. izdevums DFDD)
Ortofoto karte mērogā 1: 10 000, Latvijas Ģeotelpiskā informācijas aģentūra, 2021. gads (7. cikls)
Kadastra informācija, Valsts Zemes dienests, 2026. gada marts
Valsts adrešu reģistrs, Valsts Zemes dienests, 2026. gada marts

200 100 0 200 400 600 m

LUDZAS NOVADA BLONTU PAGASTA TERITORIJAS FUNKCIONĀLĀ ZONĒJUMA KARTE

	Vārds, Uzvārds	Datums	Paraksts
Teritorijas plānojuma izstrādes vadītāja	**Mārīte Romanovska**		
Projekta vadītāja, teritorijas plānotāja	**Līva Meļķe-Tropiņa**		
Teritorijas plānotājs	**Ivo Narbuts**		
Kartogrāfs	**Jānis Ozols**		

PASŪTĪTĀJS

Ludzas novada pašvaldība
Raiņa iela 16, Ludza, Ludzas novads, LV-5701
Tālr.: +371 65707400
e-pasts: pasts@ludzasnovads.lv

IZSTRĀDĀTĀJS

REĢIONĀLIE PROJEKTI

SIA "REĢIONĀLIE PROJEKTI"
Rūpniecības iela 32b-2, Rīgā, LV-1045
Tālr.: +371 67320809
e-pasts: birojs@rp.lv