LUDZAS NOVADS

# MĒRDZENES PAGASTA FUNKCIONĀLĀ ZONĒJUMA KARTE

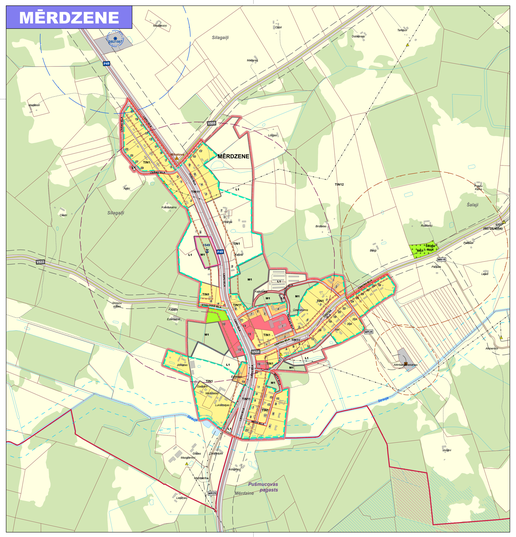


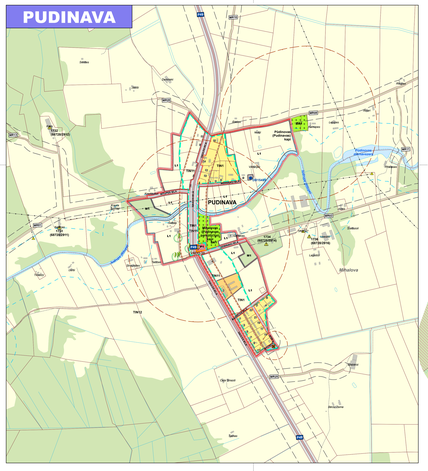


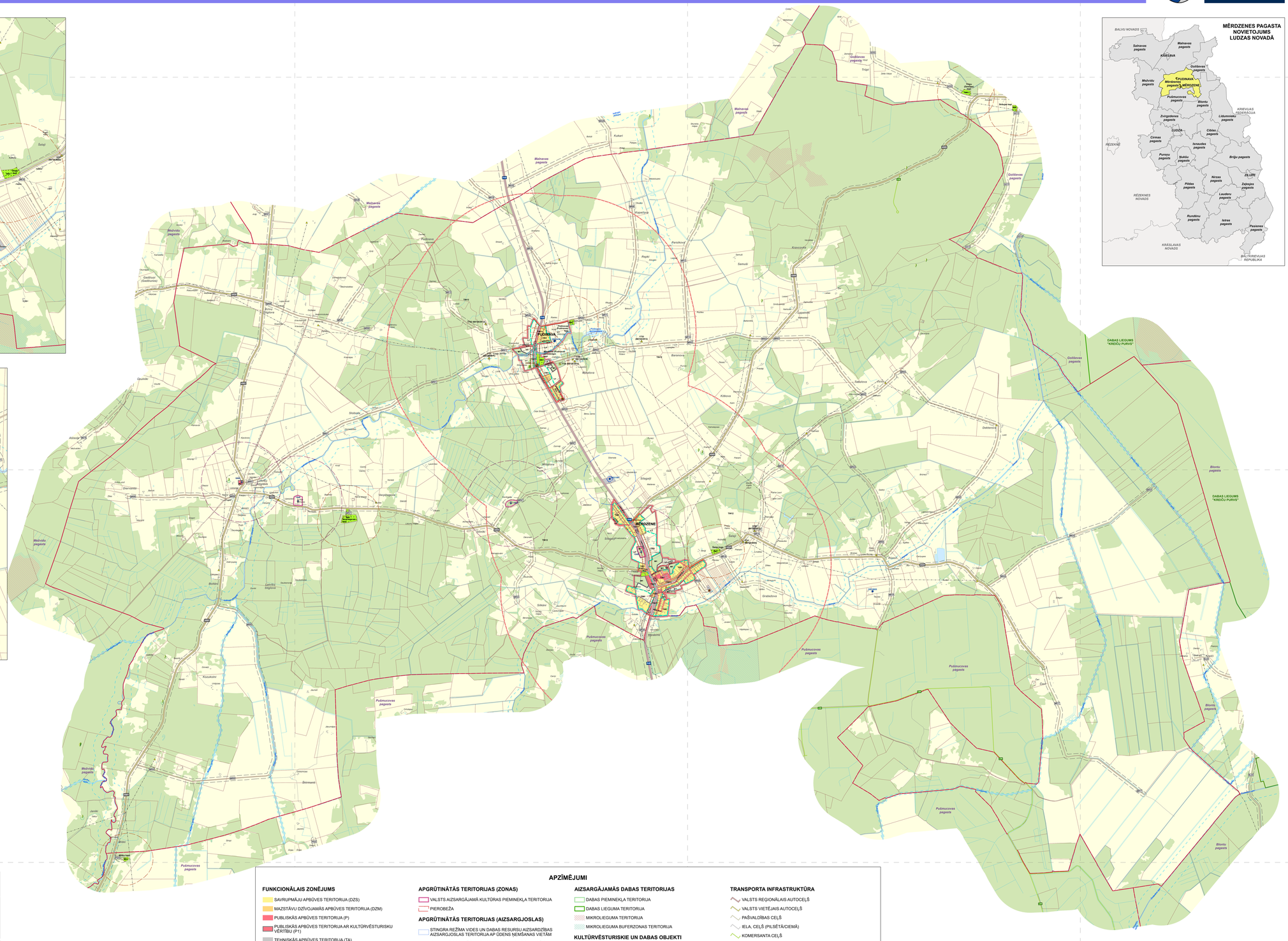





## LUDZAS NOVADA MĒRDZENES PAGASTA TERITORIJAS FUNKCIONĀLĀ ZONĒJUMA KARTE

| | Vārds, Uzvārds | Datums | Paraksts |
|---|---|---|---|
| Teritorijas plānojuma izstrādes vadītāja | **Mārīte Romanovska** | | |
| Projekta vadītāja, teritorijas plānotāja | **Līva Meļķe-Tropiņa** | | |
| Teritorijas plānotājs | **Ivo Narbuts** | | |
| Kartogrāfs | **Jānis Ozols** | | |


**PASŪTĪTĀJS**

**Ludzas novada pašvaldība**
Raiņa iela 16, Ludza,
Ludzas novads, LV-5701
Tālr.: +371 65707400
e-pasts: pasts@ludzasnovads.lv

**IZSTRĀDĀTĀJS**

REĢIONĀLIE PROJEKTI

**SIA "REĢIONĀLIE PROJEKTI"**
Rūpniecības iela 32b-2,
Rīgā, LV-1045
Tālr.: +371 67320809
e-pasts: birojs@rp.lv


Kartes mērogs 1:10 000 (pagasta teritorija) un 1: 5 000 (ciema teritorija)
Mērogs noteiktība 1:10 000
Izdrukas mērogs samazināts

Latvijas koordinātu sistēma (LKS-1992)
Transversālā Merkatora projekcija (TM-1993)
Ass meridiāns: 24°00'E
Ass meridiāna mērogs: 0,9996
Attāluma mērvienība: metri
Koordinātu sistēmas atskaites punkti: 500 000 m (no ass meridiāna) un 0 m (no ekvatora)
Elipsoīds: GRS-80
Attāluma starp koordinātu tīkla līnijām apvidū - 5 km, koordinātu tīkla līnijas uzrādītas atbilstoši 1:10 000 kartēm

200 100 0 200 400 600 m

Datu sagatavošanā izmantots:
Topogrāfiskā karte mērogā 1: 10 000, Latvijas Ģeoloģiskā informācijas aģentūra, 2019. gads (4. izdevums) un 2021. gads (4. izdevums DFDD)
Ortofoto karte mērogā 1: 10 000, Latvijas Ģeoloģiskā informācijas aģentūra, 2021. gads (7. cikls)
Kadastra informācija, Valsts Zemes dienests, 2026. gada jūlijs
Valsts adrešu reģistrs, Valsts Zemes dienests, 2026. gada jūlijs

## APZĪMĒJUMI

### FUNKCIONĀLAIS ZONĒJUMS

- SAVRUPMĀJU APBŪVES TERITORIJA (DZS)
- MAZSTĀVU DZĪVOJAMĀS APBŪVES TERITORIJA (DZM)
- PUBLISKĀS APBŪVES TERITORIJA (P)
- PUBLISKĀS APBŪVES TERITORIJA AR KULTŪRVĒSTURISKU VĒRTĪBU (P1)
- TEHNISKĀS APBŪVES TERITORIJA (TA)
- TRANSPORTA INFRASTRUKTŪRAS TERITORIJA (TR)
- DABAS UN APSTĀDĪJUMU TERITORIJA (DA)
- DABAS UN APSTĀDĪJUMU TERITORIJA KAPSETĀM (DA1)
- MEŽU TERITORIJA (M)
- MEŽU TERITORIJA PILSĒTĀS UN CIEMOS (M1)
- LAUKSAIMNIECĪBAS TERITORIJA (L)
- LAUKSAIMNIECĪBAS TERITORIJA PILSĒTĀS UN CIEMOS (L1)
- ŪDEŅU TERITORIJA (Ū)

### TERITORIJAS AR ĪPAŠIEM NOTEIKUMIEM (TIN)

- TERITORIJA, KURĀ IERĪKO CENTRALIZĒTAS ŪDENSAPGĀDES UN KANALIZĀCIJAS SISTĒMAS (TIN1)
- TERITORIJA, KURĀ BŪVNIECĪBU SASKAŅO AR VSIA "LATVIJAS VALSTS CEĻI" (TIN11)
- TERITORIJA, KURĀ AIZLIEGTA VĒJA ELEKTROSTACIJU BŪVNIECĪBA (TIN12)
- VIETĒJAS NOZĪMES KULTŪRVĒSTURISKĀS TERITORIJAS (TIN4)

### APGRŪTINĀTĀS TERITORIJAS (ZONAS)

- VALSTS AIZSARGĀJAMĀ KULTŪRAS PIEMINEKĻA TERITORIJA
- PIEROBEŽA

### APGRŪTINĀTĀS TERITORIJAS (AIZSARGJOSLAS)

- STINGRA REŽĪMA VIDES UN DABAS RESURSU AIZSARDZĪBAS AIZSARGJOSLAS TERITORIJA AP ŪDENS NEMŠANAS VIETĀM
- BAKTERIOLOĢISKĀS AIZSARGJOSLAS TERITORIJA AP ŪDENS NEMŠANAS VIETĀM
- ĶĪMISKĀS AIZSARGJOSLAS TERITORIJA AP ŪDENS NEMŠANAS VIETĀM
- VIDES UN DABAS RESURSU AIZSARDZĪBAS AIZSARGJOSLAS (AIZSARDZĪBAS ZONAS) TERITORIJA AP KULTŪRAS PIEMINEKĻIEM
- SANITĀRĀS AIZSARGJOSLAS AP ATKRITUMU UN NOTEKŪDEŅU PĀRSTRĀDES UN UZGLABĀŠANAS VIETĀM
- SANITĀRĀS AIZSARGJOSLAS TERITORIJA AP KAPSĒTU
- EKSPLUATĀCIJAS AIZSARGJOSLAS TERITORIJA GAR IELU VAI CEĻU – SARKANĀ LĪNIJA
- EKSPLUATĀCIJAS AIZSARGJOSLAS TERITORIJA GAR AUTOCEĻIEM
- VIRSZEMES ŪDENSOBJEKTU VIDES UN DABAS RESURSU AIZSARDZĪBAS AIZSARGJOSLAS TERITORIJA

### AIZSARGĀJAMĀS DABAS TERITORIJAS

- DABAS PIEMINEKĻA TERITORIJA
- DABAS LIEGUMA TERITORIJA
- MIKROLIEGUMA TERITORIJA
- MIKROLIEGUMA BUFERZONAS TERITORIJA

### KULTŪRVĒSTURISKIE UN DABAS OBJEKTI

- VALSTS AIZSARGĀJAMS KULTŪRAS PIEMINEKLIS
- VIETĒJAS NOZĪMES KULTŪRVĒSTURISKAIS UN DABAS OBJEKTS
- AIZSARGĀJAMS KOKS (DIŽKOKS)

### ĢEODĒZISKĀ TĪKLA PUNKTI

- VALSTS ĢEODĒZISKĀ TĪKLA PUNKTS

### RISKA OBJEKTI

- NOTEKŪDEŅU ATTĪRĪŠANAS IETAISE
- POTENCIĀLI PIESĀRŅOTA VIETA

### INŽENIERBŪVJU PUNKTVEIDA OBJEKTI

- PAZEMES ŪDENS ŅEMŠANAS VIETA
- ELEKTRISKO TĪKLU SADALES IEKĀRTA

### INŽENIERBŪVJU LĪNIJVEIDA OBJEKTI

- 20 KV ELEKTROLĪNIJA

### TRANSPORTA INFRASTRUKTŪRA

- VALSTS REĢIONĀLAIS AUTOCEĻŠ
- VALSTS VIETĒJAIS AUTOCEĻŠ
- PAŠVALDĪBAS CEĻŠ
- IELA, CEĻŠ (PILSĒTĀ/CIEMĀ)
- KOMERSANTA CEĻŠ
- CITS CEĻŠ

### CITI APZĪMĒJUMI

- NOVADA ROBEŽA
- PAGASTA ROBEŽA
- CIEMA ROBEŽA
- ZEMES VIENĪBAS (KADASTRA) ROBEŽA
- ĒKA / BŪVE
- KRASTA LĪNIJA
- ŪDENSTECES ASS